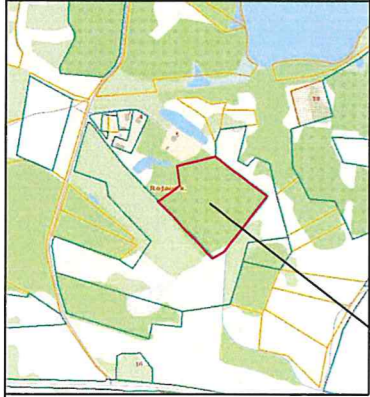


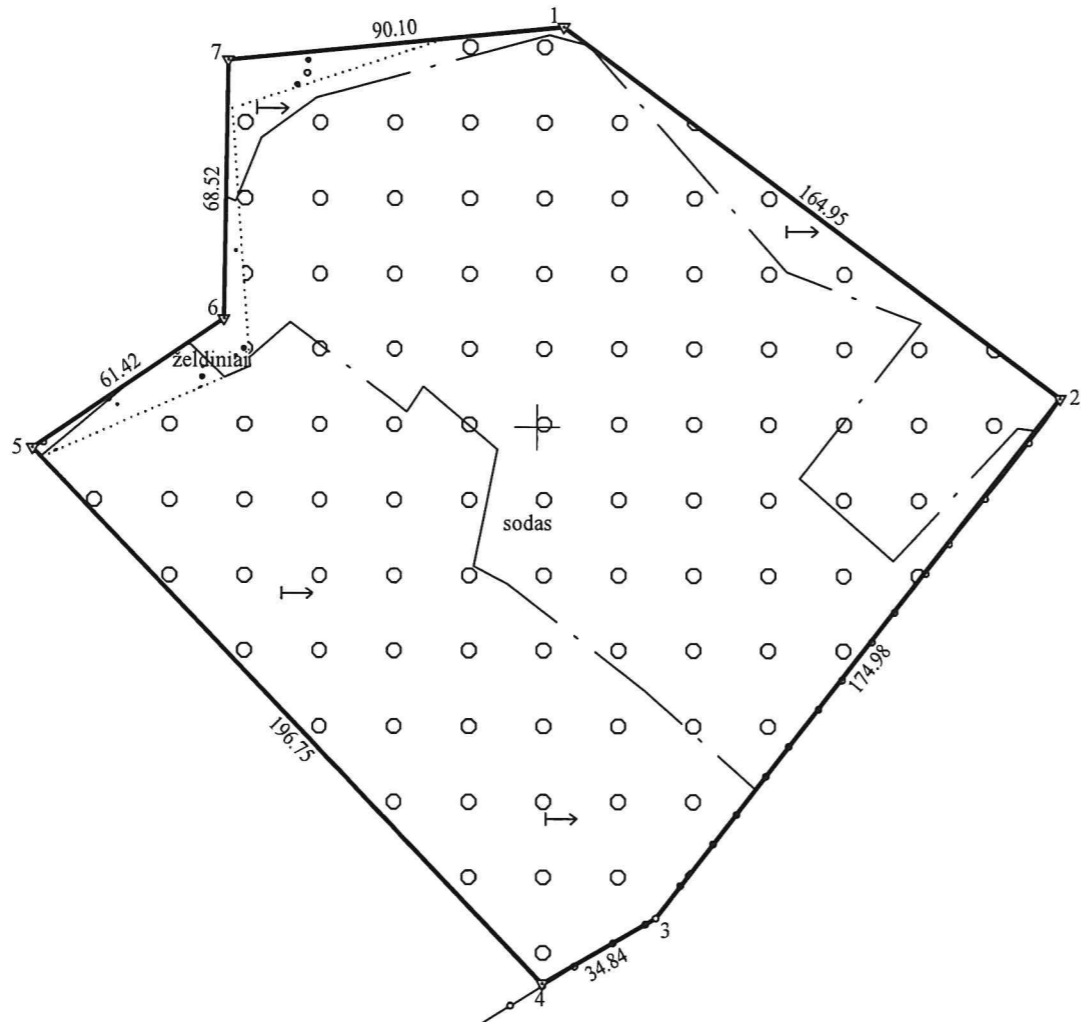
Žemės sklypo išdėstymo schema



objekto vieta

ŽEMĖS SKLYPO PLANAS M 1:2000

Sklypo plotas 38533 m²



649200
6157400

Kadastras:	vietovė	Kaniūku	blokas				sklypas				
Žemės sklypo kadastro Nr.			4	5	3	4	0	0	0	2	


Savivaldybė	Ignalinos r. sav.
Seniūnija	Dūkšto
Gyvenamoji vietovė	Rojaus k.
Gatvė, namo Nr.	6

Gretimybė	Gretimo žemės sklypo kadastro Nr.	Pastabos
1-5	4534/0002:0154	
5-1		Laisvos valstybinės žemės fondas

Su pagal 2024 m. rugpjūčio mėn. 12 d. atliktą žemės sklypo ribų paženklinimą-parodymą parengtame žemės sklypo plane išbraizytomis ribomis ir apskaičiuotu žemės sklypo plotu sutinku:

IGNALINOS RAJONO SAVIVALDYBĖS ADMINISTRACIJA Ignalinos rajono savivaldybės administracijos
į.k. 288768350 Architektūros ir teritorijų planavimo skyriaus
vedėjo pavaduotoja

Inga Ponomarenko (parašas) 2024-11-12 (data)



Profesoriaus Adomo Hrebnickio sodyba (un. kodas 37116)

Pastaba: Žymint inžinerinius tinklus buvo vadovautasi esama situacija vietovėje bei per Teritorijų planavimo ir statybos vartų sistemą inž. tinklus eksploatuojančių institucijų išduotais inž. tinklų erdviniais duomenimis.

MB "TOPOGRAFAI"

Melioratorių g. 2D, LT-33118 Molėtai, Lietuva
Tel. +370 602 98382 El. paštas: marius@topografai.lt

Pareigos	Parašas	Vardas ir pavardė	Data
Matininkas		M. Petrauskas	2024-11-01
Matininko kvalifikacijos pažymėjimas 2M-M-1857			



